



INICIACIÓN A LA NAVEGACIÓN CON ROADBOOK



MÉXICO - JULIO 2018

N

MÉXICO ROADBOOK RALLY

¿QUÉ ES UN ROADBOOK?

Page 10

ETAPES: 46 - 50

KM TOTAL: 132,31

NESTER DS QUED !! CAP 181

49,78 181

0,93

52,78 142

3,00

56,58 146

3,80

59,89 190

3,36

63,10 201

3,21

CAP 142 ET 700M CAP 115 SUIVRE COULOIR V. NATUREL wall jump to the right

55,23-56,53 RECALER TRIP !! DN CAP 190 (WPM)

!! HP GD DN CAP 281 (WPM)

!! HP GD DN CAP 201 (WPM)

CP 2

CP

GD DN

!! HP Big DUNE

México

RODANDO RUTAS MÁGICAS

powered by occipit earth

LA GHOST - ROADBOOK RALLY

486 Km Cambiamos el #TapeYManejo de los rallies en México.

107 Waypoints

254 Km Fuel Range

PLANNED TO: 1 PHANTOM RSM	TO: 7 FINISHER RSM	DISTANCE	DIRECTION	INFORMATION	TIME ALLOWED
0,00	0,00	↑	60 INICIA LA AVENTURA PONTE CHINGON	485,95	360 min
1,24	1,24	↘	Derecha Salida a Jurica	484,71	
1,59	0,35	↻	Retorna en la glorieta	484,36	
1,84	0,25	↑	Toma el tunel a la izquierda	484,11	
2,50	0,66	↻	Vuelta en U izquierda	483,45	
2,78	0,28	↘	Derecha	483,17	

273,79 0,82

15,70 DANGER

272,28 1,51

16,00 DANGER

272,01 0,27

Page 4

Etape: NAZCA - AREQUIPA moto

Savoir - DS1-ASS

17,08 DANGER

270,97 1,04

17,68 DANGER

270,37 0,60

18,90 DANGER

269,08 1,29

20,20 DANGER

267,77 1,31

25,68

!! PS MVS E3

!! PS UNDULATING FESH FESH et VG

KM TOTAL: 717,46

KM SECTEUR: 288,05

!! HP ±V SA et VG C 65°/300m et C 105°

!! HP S FESH FESH VALLEY

!! HP DS VALLEY SA

!! HP / SA TRACKS FOLLOW CORDON

!! HP MVS

N

MÉXICO ROADBOOK RALLY

EL ROADBOOK

ES EL LIBRO DE RUTA
QUE PROPORCIONA

MEXICO ROADBOOK RALLY

EN EL CUAL ESTA EXPLICADO
EL RECORRIDO, SIMBOLOGIA,
ALTIMETRIA, Y PUNTOS DE CONTROL
DEL RALLY A EJECUTARSE.

México

RÖDÄNDO
RUTAS
MÁGICAS

Powered by Google Earth

LA GHOST - ROADBOOK RALLY

486
Km

Cambiamos el #TejeYManeje de los rallies en México.

107
Waypoints

254 Km
Fuel Range

From TC 1 PANTHOM RRM

DISTANCE
485,95 Km

DAY
1

To TC 7 FINISHER RRM

SECTION
1

AVERAGE
80.99 kph








TIME ALLOWED
360 min








DISTANCE TOTAL PARTIAL DIRECTION INFORMATION DISTANCE REGRESS








DISTANCE TOTAL	DISTANCE PARTIAL	DIRECTION	INFORMATION	DISTANCE REGRESS
0,00	0,00		 INICIA LA AVENTURA PONTE CHINGÓN	485,95
1,24	1,24		Derecha Salida a Jurica	484,71
1,59	0,35		Retorna en la glorieta	484,36
1,84	0,25		Toma el tunel a la izquierda	484,11
2,50	0,66		Vuelta en U izquierda	483,45
2,78	0,28		Derecha	483,17








0,00	0,00		 INICIA LA AVENTURA PONTE CHINGÓN	485,95
1,24	1,24		Derecha Salida a Jurica	484,71
1,59	0,35		Retorna en la glorieta	484,36
1,84	0,25		Toma el tunel a la izquierda	484,11
2,50	0,66		Vuelta en U izquierda	483,45
2,78	0,28		Derecha	483,17


0,00	0,00		 INICIA LA AVENTURA PONTE CHINGÓN	485,95
1,24	1,24		Derecha Salida a Jurica	484,71
1,59	0,35		Retorna en la glorieta	484,36
1,84	0,25		Toma el tunel a la izquierda	484,11
2,50	0,66		Vuelta en U izquierda	483,45
2,78	0,28		Derecha	483,17








0,00	0,00		 INICIA LA AVENTURA PONTE CHINGÓN	485,95
1,24	1,24		Derecha Salida a Jurica	484,71
1,59	0,35		Retorna en la glorieta	484,36
1,84	0,25		Toma el tunel a la izquierda	484,11
2,50	0,66		Vuelta en U izquierda	483,45
2,78	0,28		Derecha	483,17

0,00	0,00		 INICIA LA AVENTURA PONTE CHINGÓN	485,95
1,24	1,24		Derecha Salida a Jurica	484,71
1,59	0,35		Retorna en la glorieta	484,36
1,84	0,25		Toma el tunel a la izquierda	484,11
2,50	0,66		Vuelta en U izquierda	483,45
2,78	0,28		Derecha	483,17

0,00	0,00		 INICIA LA AVENTURA PONTE CHINGÓN	485,95
1,24	1,24		Derecha Salida a Jurica	484,71
1,59	0,35		Retorna en la glorieta	484,36
1,84	0,25		Toma el tunel a la izquierda	484,11
2,50	0,66		Vuelta en U izquierda	483,45
2,78	0,28		Derecha	483,17

0,00	0,00		 INICIA LA AVENTURA PONTE CHINGÓN	485,95
1,24	1,24		Derecha Salida a Jurica	484,71
1,59	0,35		Retorna en la glorieta	484,36
1,84	0,25		Toma el tunel a la izquierda	484,11
2,50	0,66		Vuelta en U izquierda	483,45
2,78	0,28		Derecha	483,17

0,00	0,00		 INICIA LA AVENTURA PONTE CHINGÓN	485,95
1,24	1,24		Derecha Salida a Jurica	484,71
1,59	0,35		Retorna en la glorieta	484,36
1,84	0,25		Toma el tunel a la izquierda	484,11
2,50	0,66		Vuelta en U izquierda	483,45
2,78	0,28		Derecha	483,17

0,00	0,00		 INICIA LA AVENTURA PONTE CHINGÓN	485,95
1,24	1,24		Derecha Salida a Jurica	484,71
1,59	0,35		Retorna en la glorieta	484,36
1,84	0,25		Toma el tunel a la izquierda	484,11
2,50	0,66		Vuelta en U izquierda	483,45
2,78	0,28		Derecha	483,17

N



**MÉXICO
ROADBOOK
RALLY**

TIPOS DE PORTA ROADBOOK

**MÉXICO
ROADBOOK
RALLY**

- ELÉCTRICO

- MANUAL



- DIGITAL



N


**MÉXICO
ROADBOOK
RALLY**

**EQUIPAMIENTO DE
NAVEGACIÓN
CON ROADBOOK.**

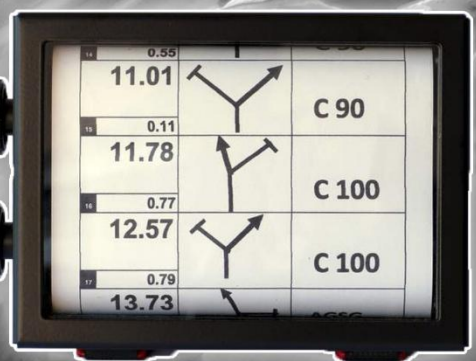
MÉXICO ROADBOOK RALLY



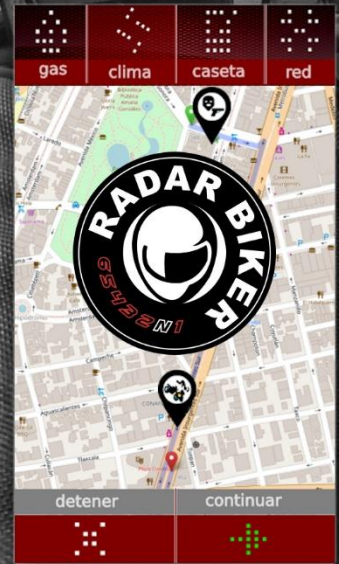
2.- CARGADOR DE CELULAR



4.- RALLY TRIPMETER APP



1.- PORTA ROADBOOK



3.- RADAR BIKER APP

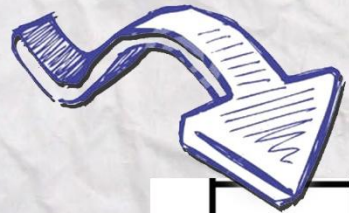


5.- SOPORTE PARA CELULAR



PARTES DEL ROADBOOK











KMS TOTALES



DIRECCIÓN

RUMBO CAP

KMS RESTANTES

142,85	0,12	 			
		<div style="border: 1px solid black; padding: 2px; display: inline-block;">89</div> <div style="border: 1px solid black; padding: 2px; display: inline-block;">0000</div> Reset		<div style="border: 1px solid black; padding: 2px; display: inline-block;">C 120°</div> <div style="border: 1px solid black; padding: 2px; display: inline-block;">0000</div> Reset Reset ODOMETRO Inicia etapa 5	
$\frac{142,86}{0,00}$	0,01	<div style="border: 1px solid black; padding: 2px; display: inline-block;">90</div>			


KMS PARCIALES



NO. DE VIÑETA





INFORMACIÓN





¿QUE ES EL CAP?

$\frac{142,86}{0,00}$	0,01	0000 Reset		0000 Reset	Reset ODOMETRO Inicia etapa 5	72,20
		90		C 135°		

- NORTE = CAP 360° - 0°
- SUR = CAP 180°
- ESTE = CAP 90°
- OESTE = CAP 270°

SON LAS DIRECCIONES DE BRÚJULA INDICADAS DIGITALMENTE.

MÉXICO ROADBOOK RALLY

COMO ROTULAR UN ROADBOOK



PAGE	Etape: OUARZAZATE - TANTAN		KM TOTAL : 767,36
51	Sélectif - DEPART SSS-ARRIVEE SSS		KM SECTEUR : 324,10
	194,62		TD MVS FESH FESH C 140°
251	0,38		
	194,82		!!! 2X !!! MVS / 850m WPM C 180°
252	0,20		
	195,66		!!! !!! / 350m C 130° OBLIQUE C 190°
253	0,84		
	196,49		!!! OUED MVS !!! MVS / 500m C 260°
254	0,83		
	197,43		!!! MVS !!! ORN. → PASSE / 450m ! P C 200° 210°
255	0,94		
PAGE	Etape: OUARZAZATE - TANTAN		KM TOTAL : 767,36
52	Sélectif - DEPART SSS-ARRIVEE SSS		KM SECTEUR : 324,10
	198,28		!!!
256	0,85		
	198,50		! 90m !!! ORN.



MÉXICO ROADBOOK RALLY



VERDE
DIRECCIÓN RECTO SIN CAMBIO DE RUMBO.



AZUL
CAMBIOS DE DIRECCIÓN.



ROSA
PELIGROS - PRECAUCIÓN



NARANJA
NUMERACIÓN DE VIÑETAS.



AMARILLO
INFORMACIÓN



NEGRO
REDONDEO DE CIFRAS.



**BIENVENIDO A ESTA NUEVA AVENTURA
NAVEGACIÓN CON
ROADBOOK
EN EL MOTO TURISMO MEXICANO.**



www.MEXICOROADBOOKRALLY.COM

